

Regione Lombardia

2016

PGT

Comune di Cedeogo

Provincia di Brescia

Comune di CEDEGOLO



Piano di Governo del Territorio

Piano delle Regole

Adozione: Delibera del Consiglio Comunale n. del

Approvazione: Delibera del Consiglio Comunale n. del

09/06/2016

PR3.2

Vincoli e limitazioni d'uso

1:2.000

[aggiornato 1° Variante]

PROGETTISTI:


Urbanista Fabio Maffezzoni & Architetto Fausto Bianchi


via Sala 38 - 22046 Esio (BS) - tel. 0364.73207 - fax. 0364.71106


 Licenza Creative Commons


Attribuzione - Condividi allo stesso modo CC BY-SA


Legenda


 Confine catastale comunale [Fonte DBT]

 Nuclei di antica formazione [Fonte Comune]


 Sistema archeologico [Fonte Comune, Soprintendenza Archeologica]

 Rocce incise


 Percorso con valenze archeologiche


 Beni culturali


Sistema dei beni culturali [Fonte Comune]


 Beni culturali


Area di tutela paesaggistica ai sensi dell' art. 142 del D.Lgs. 42/04

 Territori contermini ai laghi, D.Lgs. 42/04, art. 142, comma 1, lettera b) [Fonte Regione]


 Fiumi, torrenti e corsi d'acqua pubblici e relative sponde, D.Lgs. 42/04, art. 142, comma 1, lettera c) [Fonte Regione]


 Territori alpini e appenninici, D.Lgs. 42/04, art. 142, comma 1, lettera d) [Fonte Regione]


 Confine Parco Regionale, D.Lgs. 42/04, art. 142, comma 1, lettera f) [Fonte Regione]


 Riserve regionali: Incisioni, Ruperetti di Ceto Cimbergo Paspardo, D.Lgs. 42/04, art. 142, comma 1, lettera f) [Fonte Regione]


Vincoli amministrativi


 Reti comunali [Fonte Piano Cimiteriale]

 Centro abitato [Fonte Comune]


 Fascia di rispetto stradale [Fonte Comune]


 Vincolo idrogeologico [Fonte Comune]


 Elettricità di Terna [Fonte Terna]


 Distanza di prima approssimazione (Dpa) [Fonte Terna]


Rete Natura 2000 [Fonte Regione]


 Siti d'importanza Comunitaria (SIC)


 Zone di Protezione Speciale (ZPS)


 Parco Regionale dell'Adamello [Fonte Parco]


 Orizzonte del paesaggio alpino


 Orizzonte del paesaggio antropico

 Confine Parco Naturale


 Zona Iniziativa Comunale (ZIC)

 Zona di riserva naturale parziale

 Zona protetta (ZPT)

 Zona unita e totiera

Aree agricole nello stato di fatto (art. 43 l.r. 12/05)

 Aree agricole nello stato di fatto (art. 43 l.r. 12/05) [Fonte Regione]

BENI CULTURALI			
N.	Denominazione	Indirizzo	Vincolo
1	Casa Simoncini	Via San Girolamo, 24	DL 42/2004
2	Chiesa Parrocchiale di S. Girolamo	Via San Girolamo	DL 42/2004
3	Campitello della Chiesa di S. Girolamo	Via San Girolamo	DL 42/2004
4	Palazzo Panzerini	Via Nazionale	L. 1089/1939
5	Ex casa Massari	Via Marconi, 1-3-5	
6	Chiesetta di S. Floriano	Strada Vicina di San Floriano	L. 1089/1939
7	Cappella di S. Marco	Via Cedeogo	
8	Chiesa S. Filastro	Strada Statale n° 42 del Tonale	L. 1089/1939
9	Ex Centrale Enel	Via Ponte della Noce	
10	Ponte della Noce	Via Marconi	L. 1089/1939
11	Ponte sul Poggio	Strada Comunale per Grevo	DL 42/2004
12	Cappella Simoncini	Strada Comunale per Grevo	DL 42/2004
13	Cappella Zini	Strada Comunale per Grevo	DL 42/2004
14	Cappella Bazzana	Strada Comunale per Grevo	DL 42/2004

Coordinate System: Monte Mario Italy 1
Projection: Transverse Mercator
Datum: Monte Mario
False Easting: 1.500.000.000
False Northing: 0.000
Central Meridian: 9.000
Scale Factor: 0.9998
Latitude Of Origin: 0.000
Units: Meter